

RELACIÓN DE BIENES INMUEBLES

INFRAESTRUCTURA					
CÓDIGO	CONCEPTO	CANTIDAD	COSTO UNITARIO	UNIDAD DE MEDIDA	IMPORTE
12346-003	PLANTA TENORIO VILLA DE REYES	1	1,409,271,145.00	PZA	1,409,271,145.00
12346-004	ACUEDUCTO EL REALITO	1	861,150,938.00	PZA	861,150,938.00
12346-005	POZOS CD. SATELITE 1 Y 2	1	1,040,903.14	PZA	1,040,903.14

TOTAL

\$ 2,271,462,986.14

TONATIUH FLORES IBARRA
DIRECTOR ADMINISTRATIVO

AMADO RUBIO HERNANDEZ
DIRECTOR JURIDICO

JESUS ALFONSO MEDINA SALAZAR
DIRECTOR GENERAL

TERRENOS TENORIO					
CÓDIGO	CONCEPTO	CANTIDAD	COSTO UNITARIO	UNIDAD DE MEDIDA	IMPORTE
CEA-001	PREDIO RUSTICO PROYECTO TENORIO	1	7,558,571.29	PZA	7,558,571.29
CEA-002	PREDIO RUSTICO PROYECTO TENORIO	1	1,621,828.80	PZA	1,621,828.80
CEA-003	PREDIO RUSTICO PROYECTO TENORIO	1	1,621,828.80	PZA	1,621,828.80
					<u>10,802,228.89</u>

EJIDO ARROYOS DE JOYA DE SAN ELIAS 205					
CÓDIGO	CONCEPTO	CANTIDAD	COSTO UNITARIO	UNIDAD DE MEDIDA	IMPORTE
CEA-014	PREDIO RUSTICO EJIDO ARROYOS JOYA DE SAN ELIAS	1	1,103,991.20	PZA	1,103,991.20
					<u>1,103,991.20</u>

EJIDO EL ZAPOTE PROYECTO EL MORRO					
CÓDIGO	CONCEPTO	CANTIDAD	COSTO UNITARIO	UNIDAD DE MEDIDA	IMPORTE
CEA-015	TERRENO PLANTA DE TRATAMIENTO EL MORRO	1	41,377,692.00	PZA	41,377,692.00
					<u>41,377,692.00</u>

LAGUNA DE SAN VICENTE					
CÓDIGO	DESCRIPCION	CANTIDAD	COSTO UNITARIO	UNIDAD DE MEDIDA	IMPORTE
CEA-021	TERRENO RÚSTICO LAGUNA DE SAN VICENTE	192,878.10			192,878.10
CEA-022	TERRENO RÚSTICO LAGUNA DE SAN VICENTE	320,567.70			320,567.70
CEA-023	TERRENO RÚSTICO LAGUNA DE SAN VICENTE	310,000.00			310,000.00
CEA-024	TERRENO RÚSTICO LAGUNA DE SAN VICENTE	141,674.00			141,674.00
					<u>965,119.80</u>

PROYECTO EL REALITO					
CÓDIGO	DESCRIPCION	CANTIDAD	COSTO UNITARIO	UNIDAD DE MEDIDA	IMPORTE
CEA-032	TERRENO RÚSTICO PRESA EL REALITO	1	90,333.11		90,333.11
CEA-033	TERRENO RÚSTICO PRESA EL REALITO	1	24,130.42		24,130.42
CEA-034	TERRENO RÚSTICO PRESA EL REALITO	1	69,580.22		69,580.22
CEA-035	TERRENO RÚSTICO PRESA EL REALITO	1	145,160.23		145,160.23
CEA-036	TERRENO RÚSTICO PRESA EL REALITO	1	33,938.02		33,938.02
CEA-037	TERRENO RÚSTICO PRESA EL REALITO	1	260,957.24		260,957.24
CEA-038	TERRENO RÚSTICO PRESA EL REALITO	1	104,833.65		104,833.65
CEA-039	TERRENO RÚSTICO PRESA EL REALITO	1	72,086.98		72,086.98
CEA-040	TERRENO RÚSTICO PRESA EL REALITO	1	78,287.71		78,287.71
CEA-041	TERRENO RUSTICO PRESA EL REALITO	1	225,236.75		225,236.75

PROYECTO EL REALITO					
CÓDIGO	DESCRIPCION	CANTIDAD	COSTO UNITARIO	UNIDAD DE MEDIDA	IMPORTE
CEA-042	TERRENO RÚSTICO PRESA EL REALITO	1	107,970.30		107,970.30
CEA-043	TERRENO RÚSTICO PRESA EL REALITO	1	7,514.28		7,514.28
CEA-044	TERRENO RÚSTICO PRESA EL REALITO	1	85,089.56		85,089.56
CEA-045	TERRENO RÚSTICO PRESA EL REALITO	1	111,909.20		111,909.20
CEA-046	TERRENO RÚSTICO PRESA EL REALITO	1	57,824.53		57,824.53
CEA-047	TERRENO RÚSTICO PRESA EL REALITO	1	210,696.34		210,696.34
CEA-048	TERRENO RÚSTICO PRESA EL REALITO	1	60,011.02		60,011.02
CEA-049	TERRENO RÚSTICO PRESA EL REALITO	1	34,466.42		34,466.42
CEA-050	TERRENO RÚSTICO PRESA EL REALITO	1	24,458.12		24,458.12
CEA-051	TERRENO RÚSTICO PRESA EL REALITO	1	23,283.34		23,283.34
CEA-052	TERRENO RÚSTICO PRESA EL REALITO	1	143,850.78		143,850.78
CEA-053	TERRENO RÚSTICO PRESA EL REALITO	1	59,976.51		59,976.51

\$ 2,031,594.74

TOTAL

\$ 56,280,626.63

TONATIUH FLORES IBARRA
DIRECTOR ADMINISTRATIVO

AMADO RUBIO HERNANDEZ
DIRECTOR JURIDICO


JESUS ALFONSO MEDINA SALAZAR
DIRECTOR GENERAL





OFICINAS VILLA DE POZOS					
CÓDIGO	CONCEPTO	CANTIDAD	COSTO UNITARIO	UNIDAD DE MEDIDA	IMPORTE
CEA-002-ED	DONACION OFICINAS TENORIO	1	2,103,192.00	PZA	2,103,192.00
					<u>2,103,192.00</u>

TOTAL

\$ 2,103,192.00


TONATIUH FLORES IBARRA
DIRECTOR ADMINISTRATIVO


AMADO RUBIO HERNANDEZ
DIRECTOR JURIDICO


JESUS ALFONSO MEDINA SALAZAR
DIRECTOR GENERAL